


Murgleiter Etappen & Unterkünfte



herz erfrischend.echt.





murgleiter.de

Allgemeine Infos

S. 3-11

Die Etappen

S. 11-21

Unterkünfte und Orte

S. 22 - 25

Übersichtskarte

S. 26



Die Murgleiter

Wandern mit Abwechslung



herz erfrischend echt.

Schwarzwaldsilhouetten

Was wären Berge ohne Täler?

Die Murgleiter erschließt beides: das tief eingegrabene Tal der Murg mit imposanten Felsengängen und lieblichen Auen, in denen gastliche Ortschaften zur Rast einladen, aber auch die begleitenden Berghöhen mit ihren steilen Waldhängen und atemberaubenden Aussichten.

Auf abwechslungsreichen Pfaden, die Sie abschnittsweise durch den Nationalpark Schwarzwald führen, geht es hinauf zu felsigen Köpfen, klaren Bergseen und stillen Mooren.

Dazwischen erwarten kühle Brunnen, munter plätschernde Bergbäche und idyllische Rastplätze den Gast, bevor es in zauberhaften Wiesentälern wieder bergab geht.

Mehr Informationen auf www.murgleiter.de oder einfach diesen QR-Code einscannen.



Individuell Ausgezeichnet Wandern



murgleiter.de

Wandern der Spitzenklasse

Die 110 km lange Murgleiter zählt zur Spitzenklasse deutscher Fernwanderwege.



Seit 2008 wird die, durch das idyllische Murgtal im Nord-schwarzwald verlaufende Murgleiter, von den Spezialisten des Deutschen Wanderinstituts Kilometer um Kilometer nach 34 Erlebniskriterien untersucht und bewertet. Bei der durchgeführten Zertifizierung werden vor allem die natürlichen und kulturellen Attraktionen, die sich gleichmäßig über den Weg verteilen, die herrlichen Ausblicke sowie die Markierung und wegweisende Beschilderung als besonders positiv bewertet. Die Murgleiter besteht die Prüfung mit Bravour und darf sich als „Premiumwanderweg“ bezeichnen.

Individueller Wandergenuss

Wer den Schwarzwald ganz erleben will, der muss oben und unten gewesen sein. Und genau dieser Herausforderung stellt sich die Murgleiter.

Die Bergetappen vom Unimog-Museum hinauf zum Merkur, dem Hausberg der Stadt Baden-Baden, weiter über Gernsbach und Baiersbronn zum Schlifflkopf addieren sich zusammen auf rund 4,7 Kilometer Aufstieg. Bergwanderer kommen so voll und ganz auf ihre Kosten.

Aber auch Genießer können sich freuen, denn die begleitende S-Bahn steht hilfreich zur Seite, wenn man nur kurze, individuelle Etappen bewältigen möchte.

Gesonderte Zugangswege weisen die kürzeste Strecke zur S-Bahn-Station und bilden zusammen mit dem Wanderweg und der S-Bahn-Linie eine

Art Leiter – die Murgleiter. Den Rückweg kann der Wanderer dank der S-Bahnverbindung im Studentakt ganz individuell planen.

Verzweigung mit anderen zertifizierten Wanderwegen

Ein Plus der Murgleiter ist auch die Verzweigung mit zahlreichen zertifizierten Wanderwegen. Wer nach der Murgleiter-Eroberung weiterwandern möchte, auf den warten beispielsweise noch der Premiumwanderweg Gernsbacher Runde, der Gernsbacher Sagenweg, ein Genießerpfad für Jung und Alt, der Ebersteinburg-Rundwanderweg, der legendäre Westweg sowie der Baiersbronner Wanderhimmel mit vier Schwarzwälder Genießerpfaden und dem Baiersbronner Seensteig.

Viel Vergnügen beim Wandern!
Hinweise

Bitte beachten Sie, dass es vor allem auf Streckenabschnitten im Nationalpark Schwarzwald zu saisonalen Wegesperrungen/Umleitungen in den Monaten November bis Mai kommen kann.

Wegweiser sind Rettungs- punkte

Gemeinsam mit der Bergwacht hat der Schwarzwaldverein ein onlinegestütztes System zur Lokalisierung von Notfallorten entwickelt.
www.schwarzwaldverein.de/112

Gut gebettet



murgleiter.de



Unterkünfte

Die Unterkünfte in dieser Broschüre (ab Seite 22) sind von Nord nach Süd aufgelistet. Gastgeber, die weiter als 2 km von der Wanderroute entfernt liegen, holen die Wanderer von der Wanderroute ab und bringen sie am folgenden Morgen wieder an die Strecke. Generell sind kurzfristige Buchungen möglich. Wir empfehlen Ihnen jedoch spätestens einen Tag vor Ihrer Ankunft am nächsten Hotel zu reservieren. In den Ferienzeiten, an Feiertagen und Wochenenden sind viele Hotels gut gebucht. Hier sollten Sie Ihr Zimmer besser einige Zeit vorher reservieren.

Bei jedem Hauseintrag finden Sie eine Nummer, z. B. **7**. Diese gibt Ihnen in der Kartenübersicht der einzelnen Etappen und auf der hinteren Klappkarte die ungefähre Lage der Unterkunft an.

Wandergastgeber

Speziell auf Wanderer ausgerichtete Gastbetriebe können vom Deutschen Wanderverband mit dem Gütesiegel „Qualitätsgastgeber Wanderbares Deutschland“ ausgezeichnet werden. Diese Gastgeber nehmen Wanderer gerne auch nur für eine Nacht auf und gehen besonders auf die Bedürfnisse der Wanderer ein, z.B. durch das Angebot eines Vesperpakets oder den Gepäcktransport. Dem Gast signalisiert das Gütesiegel, dass der Betrieb in einer attraktiven Wanderregion liegt und er von wanderkundigen Gastgebern umsorgt wird. Die genauen Kriterien für die beiden Gütesiegel finden sich im Internet unter www.wanderbares-deutschland.de.



Ab Seite 22 sind alle zertifizierten Gastgeber mit dem Gütesiegel markiert.

Wandern ohne Gepäck

Mit dem Pauschalangebot „Wandern ohne Gepäck“ lässt es sich auf der Murgleiter unbeschwert wandern. Detaillierte Etappen- und Leistungsbeschreibung der Pauschale sowie Online-Buchungsmöglichkeit auf www.murgleiter.de. Mehr Info im Klapper des Umschlags.

Mit der Raute ans Ziel

Die Route ist durchgehend und in beide Richtungen mit dem Raute-Wegzeichen markiert.



Wanderkarten

- Wanderkarte Baiersbronn 1:25.000, Baiersbronn Touristik
- Wanderkarte Murgtal 1:25.000, GPS-geeignet ISBN 978-3-9811016-0-7 www.verlag-wegweiser.de

Erhältlich an den Tourist-Infos, dem Wander-Informationszentrum Baiersbronn, dem Zweckverband Im Tal der Murg sowie im Buchhandel und im Internet.

Murgleiter im Smartphone

Bei jeder Etappenbeschreibung finden Sie einen QR-Code. Durch scannen laden Sie die Etappenkarte und -beschreibung direkt und kostenlos auf Ihr Smartphone.

Helfen Sie uns

Der Schwarzwaldverein markiert die Murgleiter in ehrenamtlicher Arbeit. Die Wegewarte freuen sich über jede Unterstützung, die ihnen die Arbeit erleichtert. Deshalb: Wenn Sie auf Ihrer Wanderung bemerken, dass die Markierung unvollständig ist oder Wegweiser beschädigt sind, melden Sie dies bitte der örtlichen Tourist-Information (Baiersbronn: wegemanagement@baiersbronn.de) oder beim Schwarzwaldverein e.V.: wege@schwarzwaldverein.de

Schwarzwaldverein e.V.

Schlossberggring 15 | 79098 Freiburg, Tel: +49(0) 761.38 053 0 info@schwarzwaldverein.de www.schwarzwaldverein.de

Anreise

So kommt man hin



murgleiter.de

Startpunkt und Einstieg

Die Murgleiter kann von beiden Richtungen begangen werden. Wo Ihr Startpunkt ist, entscheiden Sie. Durch die gute Verkehrsanbindung ist der Einstieg nahezu überall möglich.

Anreise mit dem Auto

- nach Gaggenau:

Bundesautobahn Karlsruhe-Baden (A5) Ausfahrt Rastatt Nord. Weiter auf der Bundesstraße 462 in Richtung Gaggenau / Gernsbach / Freudenstadt. Nach etwa 10 Kilometern rechts abbiegen in Richtung Unimog-Museum (Parkplätze sind vor Ort vorhanden)

- nach Baiersbronn:

Bundesautobahn Karlsruhe-Basel (A5) Ausfahrt Rastatt Nord. Weiter auf der Bundesstraße 462 in Richtung Freudenstadt bis nach Baiersbronn. Bundesautobahn Stuttgart-Singen (A81) Ausfahrt Horb.

Danach der Bundesstraße 32, 28a und 28 bis nach Freudenstadt folgen. Anschließend auf die Bundesstraße 462 bis nach Baiersbronn.

Parkmöglichkeiten in Baiersbronn
kostenlose Parkplätze am Bahnhof Baiersbronn sowie am Schliffkopf



Anreise mit dem Flugzeug

- Flughafen Karlsruhe/Baden-Baden (Entfernung ca. 25 km nach Gaggenau)
- Flughafen Strasbourg (Entfernung ca. 85 km nach Gaggenau)
- Flughafen Stuttgart (Entfernung ca. 100 km nach Gaggenau)
- Flughafen Frankfurt (Entfernung ca. 155 km nach Gaggenau)

- Flughafen Basel (Entfernung ca. 180 km nach Gaggenau)

Anreise mit dem Zug

ICE-Halt in Karlsruhe und Baden-Baden
Stadtbahn Karlsruhe-Rastatt-Freudenstadt
Gäubahn Stuttgart-Singen, Eutingen-Freudenstadt

Anreise mit der Stadtbahn

- nach Gaggenau:

Gaggenau hat Anschluss an das Nahverkehrsnetz des Karlsruher Verkehrsverbunds (kvv). Nutzen Sie den Haltepunkt Bad Rotenfels, Schloss (Unimog-Museum) mit der Stadtbahnlinie S8/S81.

- nach Baiersbronn:

Baiersbronn hat ebenfalls Anschluss an das Nahverkehrsnetz des Karlsruher Verkehrsverbunds. Nutzen Sie hier den Haltepunkt Baiersbronn Bahnhof mit der Stadtbahnlinie S8/S81. Weitere Informationen sowie

einen aktuellen Fahrplan erhalten Sie beim Servicetelefon des KVV unter der Telefonnummer 0721 6107-5885 oder im Internet unter www.kvv.de
Detaillierte Informationen zu den ÖPNV-Verbindungen finden Sie auf den Etappenseiten und unter: www.bahn.de, www.efa-bw.de oder Tel. +49 1805.779966*
*14 Cent/Minute, Preise aus dem Mobilfunknetz können abweichen.

Fahrtziel Natur

Die Naturparke Südschwarzwald und Mitte/Nord sind seit 2013 Partner der Kooperation Fahrtziel Natur. Gemeinsam mit BUND, NABU, VCD und Deutscher Bahn fördern sie den nachhaltigen Tourismus. In den Schwarzwald reisen Sie umweltfreundlich mit der Bahn in den Schwarzwald. Besonders günstig ist die Anreise mit den Flex- und Sparpreisen sowie der BahnCard der DB.

Fahrtziel natur

KONUS

Kostenlos mit Bus & Bahn

Die Schutzgebiete

murgleiter.de



KONUS

In vielen Unterkünften erhalten Sie die KONUS-Gästekarte. Mit ihr können Sie Busse und Nahverkehrszüge im gesamten Schwarzwald kostenfrei nutzen. Achten Sie auf dieses Zeichen:



ÖPNV-Anbindungen

Bei den Etappenbeschreibungen sind unter dem Punkt „ÖPNV-Anbindungen“ die wichtigsten Zu- und Abfahrtsmöglichkeiten mit Bus und Bahn dargestellt.

Einzelne Tagesetappen

Wer nicht die gesamte Tour, sondern nur einzelne Etappen erwandern möchte, plant seine Tour am besten so, dass bei der Anreise mit dem Auto dieses am Zielort der Wanderung geparkt wird und von dort die Fahrt mit dem Bus/der S-Bahn zum Startpunkt der Wanderung erfolgt. So ist man von den fahrplanmäßigen Abfahrtszeiten unabhängig und man kommt stressfrei am Ziel an.

Hilfreiche Adressen:

Landratsamt Rastatt, Amt für Strukturförderung (Gesamtkoordination)

Am Schlossplatz 5, 76437 Rastatt
Tel.: +49(0)7222.381-3108,
tourismus@landkreis-rastatt.de
www.tourismus.landkreis-rastatt.de

Tourismus Zweckverband „Im Tal der Murg“

An der B 462 | 76571 Gaggenau-Bad Rotenfels; Tel.: +49 (0)7225.98131-21 / -22, info@murgtal.org, www.murgtal.org

Wander-Informationszentrum Baiersbronn

Freudenstädter Str. 40, 72270 Baiersbronn, Tel.: +49 (0)7442.841466, wandern@baiersbronn.de, www.baiersbronn.de

Schwarzwald Tourismus GmbH,

Wiesentalstr. 5, 79115 Freiburg, Tel.: +49 (0)761.896460, mail@schwarzwald-tourismus.info, www.schwarzwald-tourismus.info

Der Nationalpark Schwarzwald

Der Nationalpark Schwarzwald wurde 2014 als erster Nationalpark in Baden-Württemberg gegründet. Das Großschutzgebiet mit einer Fläche von 10.062 ha zieht sich entlang der Schwarzwaldhochstraße zwischen Plätting und Alexanderschance.

Ein Großteil der Nationalpark-Landschaft darf sich ganz frei entfalten. Die natürliche Entwicklung hat hier gegenüber der Nutzung den Vorrang. Der Mensch kann dabei den Prozess der wilden Verwandlung live miterleben.

Nationalpark Schwarzwald
Schwarzwaldhochstraße 2,
77889 Seebach,
info@nlp.bwl.de
www.schwarzwald-nationalpark.de



Der Naturpark Schwarzwald Mitte/Nord

Der Naturpark Schwarzwald Mitte/Nord umfasst den gesamten nördlichen und Teile des mittleren Schwarzwalds. Mit rund 3.750 Quadratkilometern Fläche ist er einer der größten deutschen Naturparke. Sein Ziel ist es, die typische Schwarzwälder Natur- und Kulturlandschaft zu erhalten und für alle Menschen erlebbar zu machen. Er fördert Projekte in den Bereichen naturverträglicher Tourismus, Umweltpädagogik und Regionalvermarktung. Der Naturpark ist ein Paradies für alle, die Natur aktiv erleben wollen – und das zu jeder Jahreszeit. Auch Genießer kommen hier voll auf ihre Kosten.

Weitere Infos und ein interaktives Tourenportal finden Sie unter www.naturparkschwarzwald.de





Gernsbach

Tourbeschreibung

23 km • ca. 7-8 h

Charakter

Pfade, Forst-, Wald- und Wiesenwege, zum Teil steile An- und Abstiege, „Altstadt“

Gaggenau - Gernsbach

Vom Unimog-Museum verläuft die Murgleiter vorbei am Schloss Bad Rotenfels zur Jägertanne und weiter zum Gaggenauer Waldseebad (Naturbad). Über Weißer Stein und Luisenbrunnen geht es bergauf zur Ruine Ebersteinburg (grandioser Rundblick). Dann weiter auf dem Ebersteinburg-Rundweg Richtung Verbrannter Fels und anschließend abwärts in die Wolfsschlucht mit ihren von Moos und Farn überzogenen Felsen. Nach der Straßenüberquerung beim Hotel Wolfsschlucht führt die Murgleiter auf dem Premiumwanderweg Gernsbacher Runde (Anstieg) auf den

668 m hohen Merkur (fantastischer Rundblick auf Baden-Baden).

Nach einem Abstieg Richtung Gernsbach, vorbei am Binsenasen, Weise Stein (Naturfreundehaus) und Neuwiese, wird nach der Bachüberquerung der Träufelbachsee erreicht. Von dort rechts aufwärts durch einen Mischwald bis dann die Papiermacherstadt Gernsbach erreicht wird. Hier führt der Weg durch die Altstadt (sehenswert u. a.: Altes Rathaus, Stadtbefestigung, Katz'scher Garten) zum Endpunkt der Etappe, dem Portal Gernsbach (schöne Aussicht).

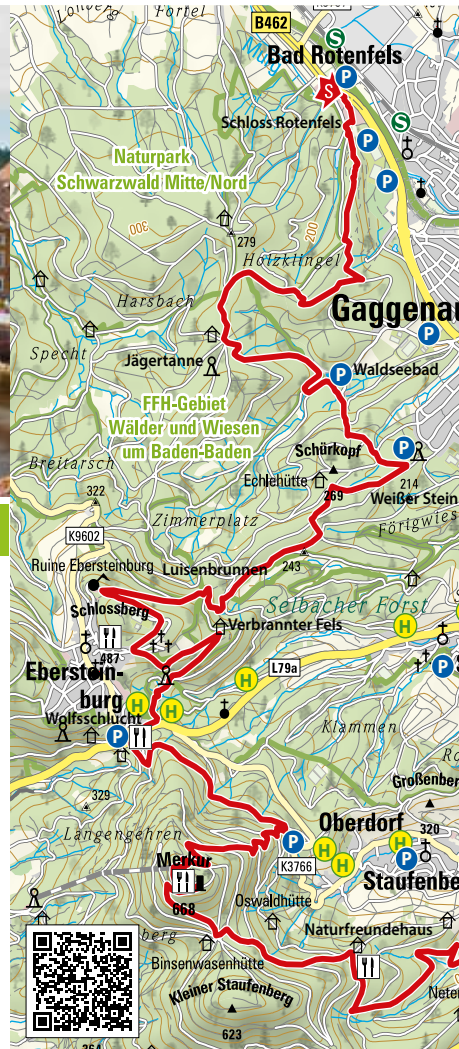
Die Etappe kann auch in der Altstadt beendet werden, um den Anstieg zum Portal nicht zweimal vornehmen zu müssen.



Unimog-Museum Gaggenau



Schloss Rotenfels



Tourenverlauf

Gaggenau – Bad Rotenfels – Ebersteinburg – Merkur – Staufenberg – Gernsbach

Ausgangspunkt

Unimog-Museum, Gaggenau

Ziel: Portal Gernsbach

Länge/Dauer: 23 km / ca. 7-8 h

Sehenswürdigkeiten

Unimog-Museum, Schloss Bad Rotenfels, Ruine Ebersteinburg, Wolfsschlucht, Rundblick vom Merkur, Altstadt und Altes Rathaus von Gernsbach, Katz'scher Garten

Einkehrmöglichkeiten

Unimog-Museum, Waldseebad Ebersteinburg, Wolfsschlucht Merkur, Staufenberg Gernsbach Altstadt

ÖPNV – Verbindungen

S8/S81 - Bad Rotenfels Schloss, Gernsbach Mitte
Bus 214, 244 - Wolfsschlucht



Information

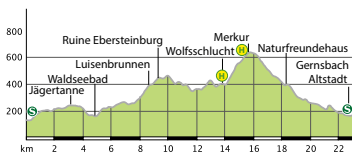
Tourismus Zweckverband
„Im Tal der Murg“ - An der B 462
76571 Gaggenau • www.murgtal.org
Tel.: +49 (0)7225.98131-21 oder -22

Stadt-Info
Hauptstr. 71 • 76571 Gaggenau
Tel. +49(0)7225.962444
www.gaggenau.de

Tourist-Info Gernsbach
Igelbachstr. 11 • 76593 Gernsbach
Tel. +49(0)7224.644-44
www.gernsbach.de

Tipps

Gleich am Beginn der Etappe liegen das einzigartige **Unimog-Museum** mit seinem Fahrparcours und das Rotherma-Thermalbad mit Sauna- und Salzwelt.





Blick von den Rockert-Felsen

Tourbeschreibung

24,2 km • ca. 9 h

Charakter

Pfade und bequeme Forst-, Wald- und Wiesenwege, zum Teil steile Anstiege

Gernsbach - Forbach

Nach einem kurzen steilen Aufstieg zum Portal Gernsbach, geht es auf dem Eberpfad in Richtung Schloss Eberstein (Arboretum) und durch die Weinberge hinunter in den Ortsteil Obertsrot.

Nach der Murgüberquerung verläuft der Weg aufwärts zum Rockertwald (bizarre Felsen und grandiose Blicke von der Elsbethhütte und dem Dachsstein) und dann über einen Pfad (Gernsbacher Runde) an der Fatima-Kapelle vorbei in das schmucke Fachwerkdorf Reichental, Gernsbachs höchstgelegenen Ortsteil.

Danach geht es wieder aufwärts über die Hochebene Reichentals mit einem fantastischen Blick auf den Ortsteil vorbei am Wegkreuz „Eben“ zu den Beckenfelsen und den Hohmisswiesen (typisches Heuhüttental). Über die Weisenbacher Markung geht es hinauf zum Latschigfelsen und dann auf dem Westweg auf teils steilen Pfaden hinab in Richtung Gausbach.

Der Abstieg endet im Kauersbachtal, einem weiteren Heuhüttental. Nach einem kurzen Aufstieg zum Langenberg und vorbei an Wiesen wird auf einem kleinen Pfad Forbach erreicht. Entlang der Murg geht es dann über die historische Holzbrücke zum Endpunkt der eindrucksvollen zweiten Etappe.



Schloss Eberstein



Lautenfelsen

Tourenverlauf

Gernsbach –
Obertsrot –
Reichental –
Gausbach –
Forbach

Ausgangspunkt

Portal Gernsbach

Ziel

Forbach

Länge/Dauer

24,2 km / ca. 9 h

Sehenswürdigkeiten

Schloss Eberstein,
Rockertwald,
Fachwerkdorf
Reichental,
Hohmisswiese, histo-
rische Holzbrücke
Forbach

Einkehrmöglichkeiten

Schloss Eberstein
Obertsrot
Reichental (Dorfladen)
Gausbach
Forbach

ÖPNV – Anbindung

S8/S81 - Gernsbach
Mitte, Obertsrot,
Hilpertsau, Weisen-
bach, Langenbrand,
Gausbach, Forbach

Bus 242 - Reichental



Abstecher

**Kirche St. Johannes Baptista
in Forbach:**

nach der Holzbrücke die Murgleiter
verlassen und ca. 300 m der Haupt-
straße folgen.

Information

Tourist-Information Weisenbach
Hauptstr. 3 | 76599 Weisenbach
Tel.: +49 (0)7224. 9183 -0
www.weisenbach.de

Tourist-Information Forbach
Landstr. 27 | 76596 Forbach
Tel. +49 (0)7228. 39 -0
www.forbach.de



Schwarzenbachtalsperre

Tourbeschreibung

17,4 km • ca. 6 h

Charakter

Pfade und bequeme Forst-, Wald- und Wiesenwege, zum Teil steile Anstiege

Forbach - Schönmünzach

Etappenbeginn ist bei der Tourist-Info Forbach. Über die Klamm- und Marienstraße wird die Marienkapelle am Waldrand passiert (wundervoller Ausblick auf Forbach) und nach einem Anstieg auf dem Westweg das Wasserschloss und die beeindruckende Rohrbahn des Pumpspeicherkraftwerkes erreicht (Informationstafel).

Über gemütliche Waldwege geht es dann weiter zur Schwarzenbachtalsperre, dem größten Stausee im Nord- und Mittelschwarzwald (Bootsverleih).

Nach einer kurzen Wegstrecke entlang des Sees verläuft die Murgleiter hinunter zum Fuß der 65 m hohen, imposanten Staumauer.

Dem Wasserlauf von Raumünzach folgend führt der Weg Richtung Murg, zu deren schmalster und wildester Passage.

Über waldreiche Hänge oberhalb des Talgrunds wird in Schönmünzach (ehemalige Grenze zwischen Baden und Württemberg) der Endpunkt der dritten Tagesetappe erreicht.

Tourenverlauf

Forbach – Schwarzenbach – Erbersbronn – Kirschbaumwasen – Schönmünzach

Ausgangspunkt

Forbach

Ziel

Schönmünzach

Länge/Dauer

17,4 km / ca. 6 h

Sehenswürdigkeiten


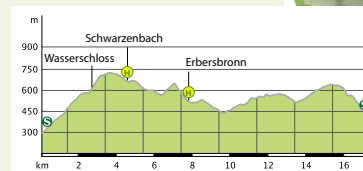
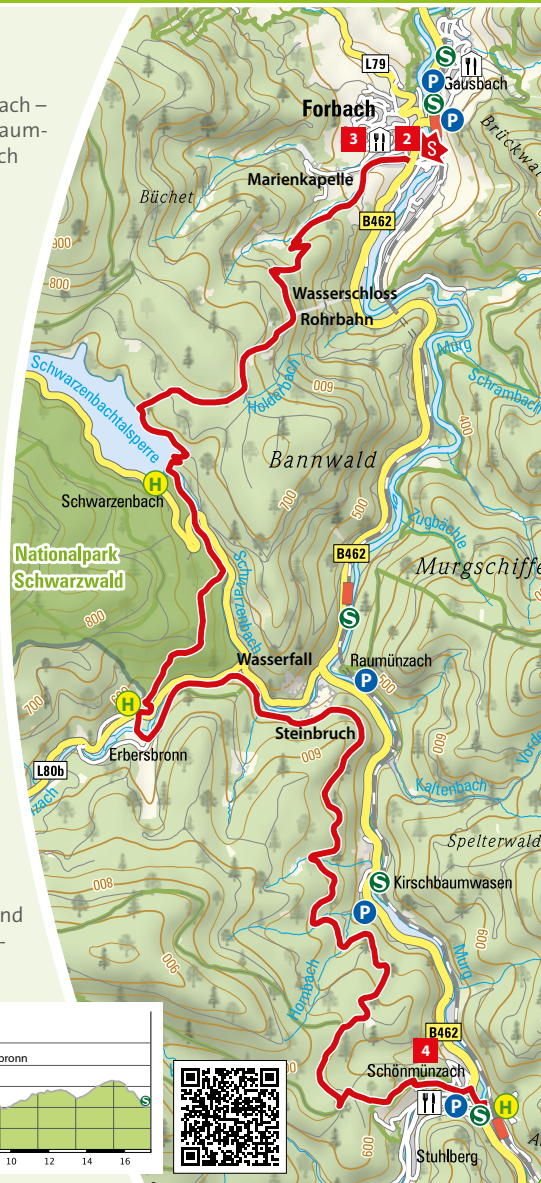
Wasserschloss, Schwarzenbachtalsperre

Einkehrmöglichkeiten


Forbach
Schwarzenbach
Schönmünzach

ÖPNV – Anbindung

S8/S81 - Forbach, Raumünzach, Kirschbaumwasen, Schönmünzach
Bus 246 Erbersbronn und 263 Schwarzenbachtalsperre



Murgquerung Schönmünzach



Holzbrücke Forbach

Tipp

Führungen im Rudolf-Fettweis-Wasserkraftwerk Forbach und in der Staumauer können über das Besuchermanagement der EnBW Tel: 0721 7258-6250 gebucht werden.

Information

Tourist-Information Schönmünzach
Murgtalstr. 622
72270 Baiersbronn-Schönmünzach
Tel. +49 (0)7442.8414 -90
www.baiersbronn.de



Huzenbachersee

Tourbeschreibung

23,4 km • ca. 7-8 h

Charakter

Pfade und bequeme Forst-, Wald-, und Wiesenwege, zum Teil steile Auf- und Abstiege

Schönmünzsch - Baiersbronn

Von Schönmünzsch führt die Murgleiter über die Waldsiedlung zum Standort Tierhalde mit schönem Ausblick auf das reizvolle Murgtal.

Kurz darauf lädt die „Panorama-Hütte“ zu einer ersten Rast mit regionalen Spezialitäten ein.

Weiter geht es über den Roten Rain, vorbei am Mäderbrunnen (Weinbrunnen) hinab in das historische Örtchen Schwarzenberg.

Auf naturbelassenen Pfaden führt der Weg hinauf über den Schlossberg zur Reitbahn mit herrlicher Aus-

sicht auf das Dörfchen Huzenbach. Nun folgt ein langes Stück durch dichten Wald, hinein in den Nationalpark Schwarzwald. Eine Pause lohnt am eiszeitlichen Huzenbacher See, der während der Teichrosenblüte im Juni/Juli besonders sehenswert ist – auch von oben, dem Seeblick aus. Von hier führt die Murgleiter über das Hochmoor Kleemisse zum Überzwercher Berg. Nun führen schmale Pfade hinab ins Tonbachtal.

Schließlich strebt die Murgleiter an der gegenüberliegenden Talseite wieder hinauf und über einen Panoramaweg rund um den Rinkenberg dem Ziel Baiersbronn (Wanderportal-Murgleiter) entgegen.

Tourenverlauf

Schönmünzsch – Schwarzenberg – Tonbach – Baiersbronn

Ausgangspunkt

Schönmünzsch

Ziel Baiersbronn

Länge/Dauer

23,4 km / ca. 7-8 h

Sehenswürdigkeiten

Mäderbrunnen, Huzenbacher See, Hochmoor Kleemisse

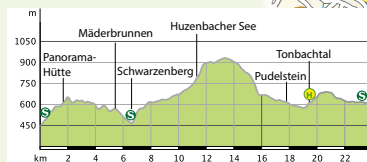
Einkehrmöglichkeiten

Schönmünzsch; Panorama-Hütte, Schwarzenberg; Blockhütte, Tonbach (kleiner Abstecher)

ÖPNV - Anbindung

S8/S81 - Schönmünzsch, Schwarzenberg, Huzenbach, Baiersbronn

Bus Linie 22/F16, Baiersbronn Bhf - Tonbach



Rast am Tonbach



Einkehr Panorama-Hütte

Tipp

Genießen Sie am Mäderbrunnen einen guten Tropfen Wein und die traumhafte Aussicht.

Information

Wander-Informationszentrum der Baiersbronn Touristik
Freudenstädter Str. 40
72270 Baiersbronn
Tel.: -49 (0)7442.8414 -66
www.baiersbronn.de



Gründenlandschaft am Schliffkopf

Tourbeschreibung

21,5 km • ca. 5-6 h

Charakter

Pfade und bequeme Forst-, Wald-, und Wiesenwege, zum Teil steile Auf- und Abstiege.

Baiersbronn - Schliffkopf

Von Baiersbronn zum Murgursprung geht es über den Rinkenkopf, mit herrlicher Aussicht vom Rinkenturm, zur Wanderhütte Sattelwei, die zur Einkehr einlädt.

Auf naturbelassenen Pfaden vorbei am Fuchsloch und Eulengrund führt der Weg über das Damwildgehege zum Ruhbach und über das Aiterbächle sowie den Peterlesbuckel nach Obertal.

Dort quert der Weg die L 401 und führt am Waldrand entlang nach Buhlbach, vorbei am Kulturpark



Wanderhütte Sattelwei



am Schliffkopf

Glashütte Buhlbach zum Forellenhof. Etwas unterhalb geht es weiter, immer neben der Rechtmurg her. Ihr Ursprung unterhalb des Schliffkopfs ist unser Ziel, auch wenn sie nicht allein die Murg ausmacht. Denn erst vereinigt mit Rotmurg (Ursprung: unterhalb des Ruhesteins) ergibt sie die 70 km lange Murg, die bei Steinmauern in den Rhein mündet.

Von der (Recht-)Murgquelle im Nationalpark Schwarzwald aus ist es nur noch ein kurzes Stück bis zur Infotafel Steinmäuerte und dem Aussichtsplateau Schliffkopf, dem Ende der 5. Etappe der Murgleiter.

Tourenverlauf

Baiersbronn – Obertal – Buhlbach – Schliffkopf

Ausgangspunkt

Murgleiterportal
Parkplatz Sommerseite Baiersbronn

Ziel

Schliffkopf

Länge/Dauer

21,5 km / 5-6 h

Sehenswürdigkeiten

Rinkenturm, Kulturpark Glashütte
Buhlbach, Murgursprung

Einkehrmöglichkeiten

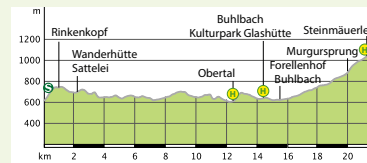
Wanderhütte Sattelwei, Baiersbronn
Mittelal
Obertal
Kulturpark Glashütte Buhlbach
Forellenhof Buhlbach
Nationalpark-Hotel Schliffkopf

ÖPNV – Anbindung

S8/S81 - Baiersbronn

Bus Linie 21/F11

Baiersbronn Bhf - Schliffkopf



Huzenbacher Seeblick

Tip

Entdecken Sie die Geschichte der Champagnerflasche im Kulturpark Glashütte Buhlbach von Mai bis November.

Information

Wander-Informationszentrum
der Baiersbronn Touristik
Freudenstädter Str. 40
72270 Baiersbronn
Tel.: -49 (0)7442.8414 -66
www.baiersbronn.de





Regina's Gästehaus
Weinbergstr. 14
76599 Weisenbach
Tel. +49(0)7224.67708
Mail: regina.kammermeier@gmx.de
Ruhetage: keine



In den neu renovierten Zimmern mit einzigartigem Ausblick, Minibar und einem reichhaltigen Frühstück, finden Sie Erholung vom Wandern. Die große Gartenanlage mit Terrasse und Liegen lädt zum entspannen ein.

Entfernung zur Murgleiter: 3,2 km
Transfer von/zur Murgleiter: nein (mit S-Bahn)
Gepäcktransport: ja, auf Anfrage, 20 € / Fahrt

Zimmer	Anz.	ÜF p.P.
EZ Du/WC	1	42 €
DZ Du/WC	1	42 €
Lunchpaket	nein	

Weisenbach ist mit der S-Bahn ab Ortsteil Obertsrot (direkt nach der Murgüberquerung) erreichbar. Regina's Gästehaus befindet sich direkt an der Stadt-Bahn Haltestelle in Weisenbach. WLAN gratis, Trockenraum



Das Waldhaus
Hauptstr. 2
76596 Forbach
Tel. +49(0)7228.7010523
www.daswaldhaus.com
Betriebsferien: November bis Mitte März



Das Waldhaus befindet sich zentral in Forbach an der historischen Holzbrücke. Wir bieten Ihnen gemütliche und neu eingerichtete Zimmer und leckeres Frühstück direkt am Weg (Murgleiter & Westweg)

Entfernung zur Murgleiter: direkt am Weg
Transfer von/zur Murgleiter: nein
Gepäcktransport: ja, auf Anfrage

Zimmer	Anz.	ÜF p.P.
EZ Du/WC	4	54 - 58 €
DZ Du/WC	14	45 - 53 €
Familienzimmer	5	40 - 50 €
Lunchpaket	ja	1,50 bis 6,50 €

Sonstiges: Sauna gegen Gebühr, W-LAN, Garten Café a. Fluss, Fahrradverleih, Seminarraum, Hunde erl. (7 €/N.)



Hotel am Mühlbach
Mühlbachweg 4
76596 Forbach
Tel. +49(0)7228.96970
www.hotel-am-muehlbach.com
Ruhetage: kein



Unser Hotel liegt direkt an der Murgleiter. Wanderer sind bei uns herzlich willkommen. Wir bieten ein reichhaltiges Frühstück, Lunchpaket und Gepäcktransport nach Schönmünzsch.

Entfernung zur Murgleiter: direkt am Weg
Transfer von/zur Murgleiter: nein
Gepäcktransport: ja, 25,-/Fahrt

Zimmer	Anz.	ÜF p.P.
EZ Du/WC	1	52 - 56 €
DZ Du/WC	10	45 - 48 €
Mehrbettzimmer		
Lunchpaket	ja	4,50 €

Sonstiges: W-LAN kostenfrei, Sauna, SB - Getränke-kühlschrank, Gartenterrasse, Kaminzimmer



Holzschuh's Schwarzwaldhotel ★★★★★
Murgtalstr. 655
72270 Baiersbronn-Schönmünzsch
Tel. +49(0)7447.94630
www.schwarzwaldhotel.de
Ruhetage: keine



Entspannen Sie nach einem erlebnisreichen Wandertag im WaldSpa mit 2 Saunen + Außensauna, Heustadl, Felsenhallenbad mit Wasserfall und Sonnenterrasse mit Zugang zur Waldliegewiese. Massagen und Beauty.

Entfernung zur Murgleiter: 0,4 km
Transfer von/zur Murgleiter: ja, gratis
Gepäcktransport: ja, 15 €/Fahrt

Zimmer	Anz.	ÜF p.P.
EZ mit Du o. Bad u. WC	3	69 - 96 €
DZ mit Du o. Bad u. WC	24	65 - 95 €
Mehrbettzimmer	2	49 - 79 €
Lunchpaket	ja	7,50

Sonstiges: WunderBAR, gratis WLAN, HP 28,- € p.P., vegane Kost möglich, Hunde erl. (15 €/Nacht)



Ferienregion Bühl-Bühlertal Vom Naturpark zum Nationalpark

Das Wander- und Weinparadies Bühlertal im Naturpark Schwarzwald Mitte/Nord und in der Nationalparkregion Schwarzwald liegt inmitten einer herrlichen Panoramalandschaft zwischen der Badischen Weinstraße und der Schwarzwaldhochstraße. Hier finden Wanderer ebenso wie Spaziergänger ausgeschilderte Rundwege mit tollen Aussichtspunkten sowie gemütlichen Höhen- und Waldgasthäusern.

Zu den Höhepunkten im Jahreskalender gehören die beiden kulinarischen Wandertage „Kappler Genussstour“ im Juni sowie der „Bühlertäler Weinwandertag“ am 03. Oktober: Wandern, Wein und regionale Köstlichkeiten inmitten der Natur.

Wanderangebot / Tipp

- „Gertelbach-Rundweg“, „Engelssteig“ und „Kappler Genussstour“
- Aussichtspunkt Naturpark-Augenblick-Runde
- Natur- und Themenführungen mit Schwarzwaldguides und Rangern des Nationalparks Schwarzwald
- Burg Windeck mit Rheintalpanorama und Aussichtstürme auf den Gipfeln entlang der Schwarzwaldhochstraße
- Etappenort des Westweges und des Ortenauer Weinpfad
- „Bühlertäler Sternenweg“ vom 1. Advent bis zum Dreikönigstag



Tourist-Information der Ferienregion Bühl-Bühlertal-Ottersweier

Hauptstraße 92
77830 Bühlertal
Tel.: +49 7223 -99670, Fax: -75984
info@buehlertal.de
www.buehl-buehlertal-ottersweier.de



Sackmanns-Wanderhotel-Löwen ★★★★★
Nico und Daniel Sackmann GbR
Murgtalstraße 604
72270 Baiersbronn | Tel. +49(0)7447.9320
www.sackmanns-wanderhotel-loewen.de
Ruhetage: keine



Ankommen und genießen
• frische, regionale Küche
• wohlfühlen in unseren gemütl. Zimmern
• Panorama-Hütte

Entfernung zur Murgleiter: 0 km
Transfer von/zur Murgleiter: nein
Gepäcktransport: ja, auf Anfrage, 25 € / Fahrt

Zimmer	Anz.	ÜF p.P.
EZ Bad o. Du/WC	6	65 - 74 €
DZ Bad o. Du/WC	18	54 - 71 €
Mehrbettzimmer	5	52 - 68 €
Lunchpaket	ja	15 €

Sonstiges: À la Carte Restaurant, ab 2 Nächte Halbpension 23 € p.P.N., Hunde erl. (12 €/N.)



Wellnesshotel Tanne ★★★★★
Jörg Möhrle e.K.
Tonbachstr. 243 | 72270 Baiersbronn
Tel. +49(0)7442.8330
www.hotel-tanne.de
Ruhetage: keine



Lage: direkt an der Murgleiter, am Nationalpark Schwarzwald.
Regionale Küche, einzigartiger Wellnessbereich, eigene MB-Station, SP-Karte (ab 2 Nächte)

Entfernung zur Murgleiter: 0,2 km
Transfer von/zur Murgleiter: nein
Gepäcktransport: nein

Zimmer	Anz.	ÜF p.P.
EZ Du/WC	8	92 - 111 €
DZ Du/WC	20	91 - 145 €
Familienzimmer	18	91 - 145 €
Lunchpaket	ja	10 €

Sonstiges: Wäsche-Service, Baumhaus-Sauna, Bad im Baumstamm, Hotelbar, Terrasse, Hunde erl. (20 €/N.)

Natur erleben.

Mit Respekt.



Respektvoll • Bewusst • Gemeinsam

Im Schwarzwald unterwegs.

www.respekt-schwarzwald.info

avg.info/ausflugsziele

Hin und weg.

Auf den Berg oder ins Tal,
aufs Land oder in die Stadt.
Mit Bus und Bahn bringen
wir Sie bequem hin und
wieder weg.



AVG. Bewegt alle.



Haslach im Kinzigtal

www.haslach.de

Wandertipps zum Aussichtsturm:

- Waldseetour - 2,5 Std.
- Teufelskanzeltour - 3,5 Std.
- Kurztour ab Wanderparkplatz - 0,5 Std.

www.haslach.de oder Tourist Info, Tel. 07832 706-172

5 Etappen.
106 Kilometer.
4.120 Höhenmeter.
www.zweitaelersteig.de

ZweiTälerSteig
Jahr für Jahr wieder ausgeführt.

**Der ZweiTälerSteig
verändert Dich. Komm!**

Schwarzwaldverein.

Wegweisend.

Nicht nur im Nordschwarzwald.

Machen Sie mit – wandern Sie mit!

Schwarzwaldverein e.V.

Schlossbergg 15

79098 Freiburg

Fon: 0761/3 80 53-0

info@schwarzwaldverein.de

www.schwarzwaldverein.de

Schwarzwaldverein





Pauschalangebot

Murgleiter ohne Gepäck

Ganz unbeschwert wandern



Genießen Sie die Murgleiter ganz pauschal mit unserem Urlaubsarrangement inklusive Übernachtungen, Gepäcktransport, Verpflegung auf der Wanderung und Wanderkarte.

Alle Pauschalen passen wir selbstverständlich gerne an Ihre individuellen Wünsche an. Weitere Informationen und Preise auf Anfrage bei

Baiersbronn Touristik

Tel.: +49(0)7442. 841490

Mail: schoenmuenzach@baiersbronn.de

www.baiersbronn.de/buchen/pauschalen

Mehr Infos unter: www.murgleiter.de

Sehenswert. L(i)ebenswert.

*Das Murgtal und Baiersbronn
erleben und genießen*



Ob zu Fuß bei einer Wanderung oder auf dem Sattel des Mountainbikes – dichte Nadelwälder, offene Täler und idyllische Rastplätze mit grandiosen Aussichten laden zu besonders genussvollen Naturerlebnissen im Murgtal und in Baiersbronn ein. Entdecken Sie die zahlreichen Möglichkeiten der Region unter www.murgtal.org und www.baiersbronn.de



herz erfrischend echt.

Zweckverband Im Tal der Murg | www.murgtal.org

Baiersbronn Touristik | www.baiersbronn.de

Mehr Schwarzwald gibt's nirgends!